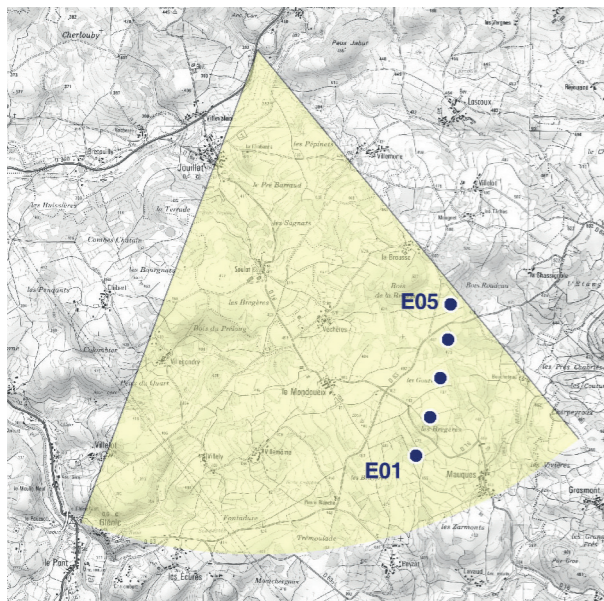


# Photomontage 12 : RD940 vers Jouillat



Photomontage 60°

château de Jouillat







**Contexte du point de vue  
(éoliennes non représentées)**

## Photomontage 13 : RD16 vers Jouillat

**Distance à l'éolienne la plus proche :** 3,2 km (E5). Vue intermédiaire.

**Date :** 20 juillet 2015 - 15h10 - été

**Représentativité :** RD16

**Enjeu :** Faible, route peu fréquentée mais perspective locale intéressante sur le château de Jouillat malgré la présence au premier plan de poteaux électriques. Perception dynamique (50 à 70km/h).

**Coordonnées Lambert 93 :** X = 617 843 Y = 6 574 309

**Contexte du point de vue :** le point de vue est pris depuis la RD16 où l'absence d'accotements ne permet pas de s'arrêter aisément. La portion de route est dégagée (= absence d'écrans végétaux) sur une longueur suffisante pour découvrir la vue.

**Description du panorama :** les éoliennes se trouvent sur le côté gauche du panorama, en retrait du château. Il n'y a pas d'éoliennes à l'arrière-plan du monument, dans l'axe de la route. Les éoliennes ne sont pas visibles sur toute leur hauteur : les portions perceptibles demeurent à l'échelle du paysage sans s'imposer. Il est toujours possible de photographier la silhouette du château sans éoliennes à l'arrière-plan.

### Etat initial

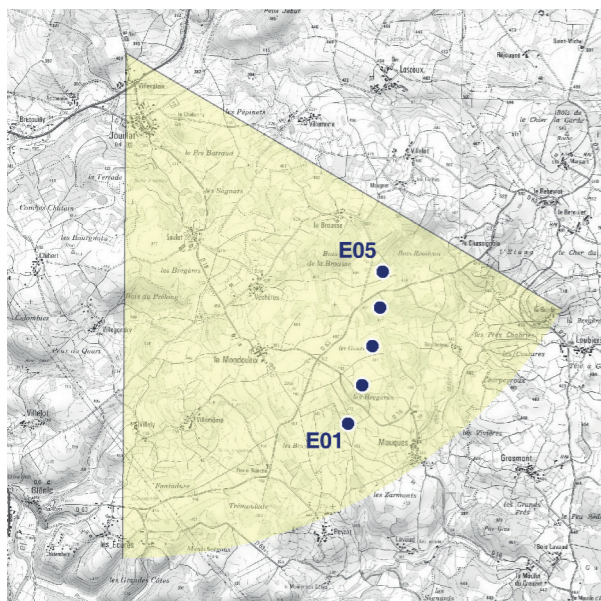


### Projet (représentation filaire)





# Photomontage 13 : RD16 vers Jouillat



Photomontage 60°



château de Jouillat





**Contexte du point de vue  
(éoliennes non représentées)**

## Photomontage 14 : Ajain Nord

**Distance à l'éolienne la plus proche :** 3,7 km (E1). Vue intermédiaire.

**Date :** 22 juillet 2015 - 8h35 - été

**Représentativité :** habitat intermédiaire, chemin de randonnée

**Enjeu :** Moyen, habitat groupé. Perception statique et dynamique (4km/h).

**Coordonnées Lambert 93 :** X = 622 814 Y = 6 568 208

**Contexte du point de vue :** le point de vue est pris au nord d'Ajain, sur un chemin de randonnée local. L'étang des Signolles est visible dans le panorama.

**Description du panorama :** les éoliennes apparaissent à l'arrière-plan de boisements qui masquent une partie du projet. Dans ce paysage «à coulisses» (= plans successifs), les éléments paysagers se succèdent : étang, haies, bois, projet éolien. Les éoliennes demeurent à l'échelle du paysage.

### Etat initial

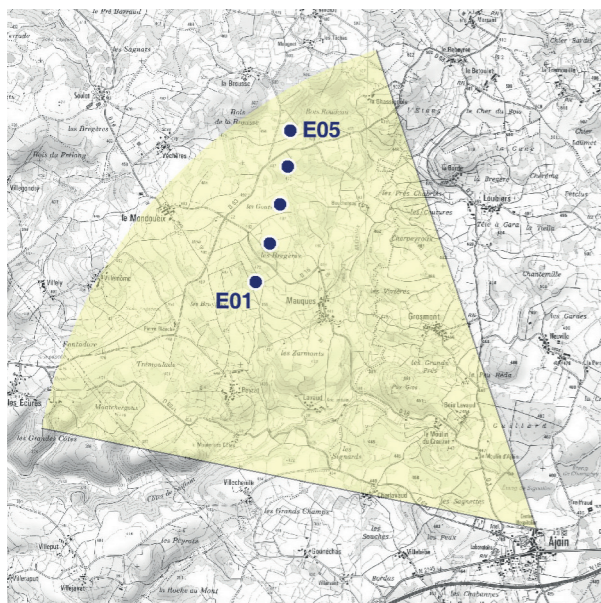


### Projet (représentation filaire)





# Photomontage 14 : Ajain Nord



Photomontage 60°

